

«СОГЛАСОВАНО»

Глава Курганинского городского
поселения Курганинского района
В.П. Руденко
2022 г.




«УТВЕРЖДАЮ»

Директор МАОУ СОШ №2
им. Ю.А. Гагарина
А.В. Калугин
2022 г.



«СОГЛАСОВАНО»

Врио начальника ОГИБДД ОМВД
России по Курганинскому району
Г.С. Поголов
2022 г.



ПАСПОРТ

дорожной безопасности образовательной организации

муниципальное автономное общеобразовательное учреждение средняя
общеобразовательная школа № 2 имени Ю.А. Гагарина г. Курганинска

2022 год

Общие сведения

Муниципальное автономное общеобразовательное учреждение средняя общеобразовательная школа № 2 имени Ю.А. Гагарина г. Курганинска.

Тип образовательной организации: Общеобразовательное учреждение.

Юридический адрес: 352430, Краснодарский край, Курганинский район, г. Курганинск, ул. Д.Бедного, 213.

Фактический адрес: 352430, Краснодарский край, Курганинский район, г. Курганинск, ул. Д.Бедного, 213.

Телефоны: 8 (86147) 2-24-81, (86147) 2-27-39, (86147) 2-23-53.

Руководители образовательной организации:

Директор Калугин Андрей Викторович; +7918-967-62-74

Заместитель директора

по учебной работе Марущак Татьяна Николаевна; +7918-278-55-15

Заместитель директора

по учебной работе Герасимова Алла Владимировна; +7918-112-78-10

Заместитель директора по

воспитательной работе Артищева Татьяна Михайловна; +7918-146-38-01

Ответственный работники муниципального органа образования:

Ведущий специалист управления образования администрации МО Курганинский район Федотов Игорь Николаевич; 8(86147)2-29-66

Ответственный от Госавтоинспекции:

Инспектор по профилактике БДД Герингер Евгения Михайловна; 8(86147)2-18-93

Ответственный работник за мероприятия по профилактике детского травматизма:

Марущак Сергей Николаевич, учитель ОБЖ; +7918-370-03-74

Руководитель или ответственный работник дорожно-эксплуатационной организации, осуществляющей содержание улично-дорожной сети (УДС)*

(фамилия имя, отчество)

(телефон)

Руководитель или ответственный работник дорожно-эксплуатационной организации, осуществляющей содержание технических средств организации дорожного движения (ТСОДД)*

(фамилия имя, отчество)

(телефон)

Количество обучающихся (учащихся, воспитанников): 1194

Наличие уголка по БДД: имеется 2 шт., коридор первого этажа основного здания, кабинет БДД на втором этаже здания начальной школы

Наличие класса по БДД: имеется, кабинет № 8 в здании начальной школы

Наличие автогородка (площадки) по БДД: имеется

Наличие автобуса в образовательной организации нет

Время занятий в образовательной организации:

1-ая смена: 08 час. 00 мин. – 13 час. 00 мин. (период)

2-ая смена: 13 час. 20 мин. – 18 час. 20 мин. (период)

внеклассные занятия: 13 час. 20 мин. – 21 час. 00 мин. (период)

Телефоны оперативных служб:

МЧС, пожарная охрана – 01, 101;

Полиция – 02, 102;

Скорая помощь – 03, 103;

Аварийная газовая служба – 04, 104;

Диспетчер ГО и ЧС – 8(86147)2-71-05;

ЕДДС – 112.

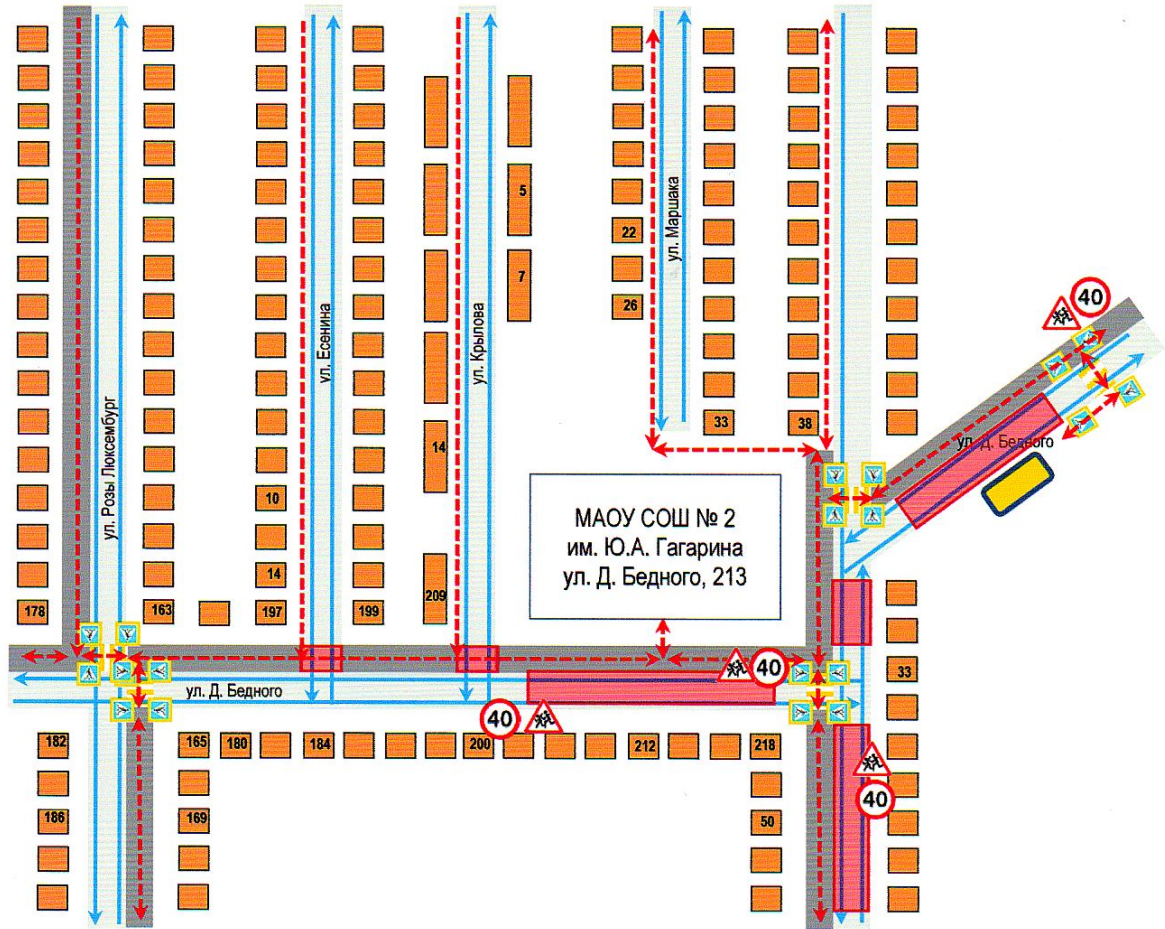
Содержание













План-схема образовательной организации

1. Район расположения образовательной организации, пути движения транспортных средств и детей (обучающихся).
2. Организация дорожного движения в непосредственной близости от образовательной организации с размещением соответствующих технических средств организации дорожного движения, маршруты движения детей и расположение парковочных мест.
3. Пути движения транспортных средств к местам разгрузки/погрузки и рекомендуемые безопасные пути передвижения детей по территории образовательной организации.

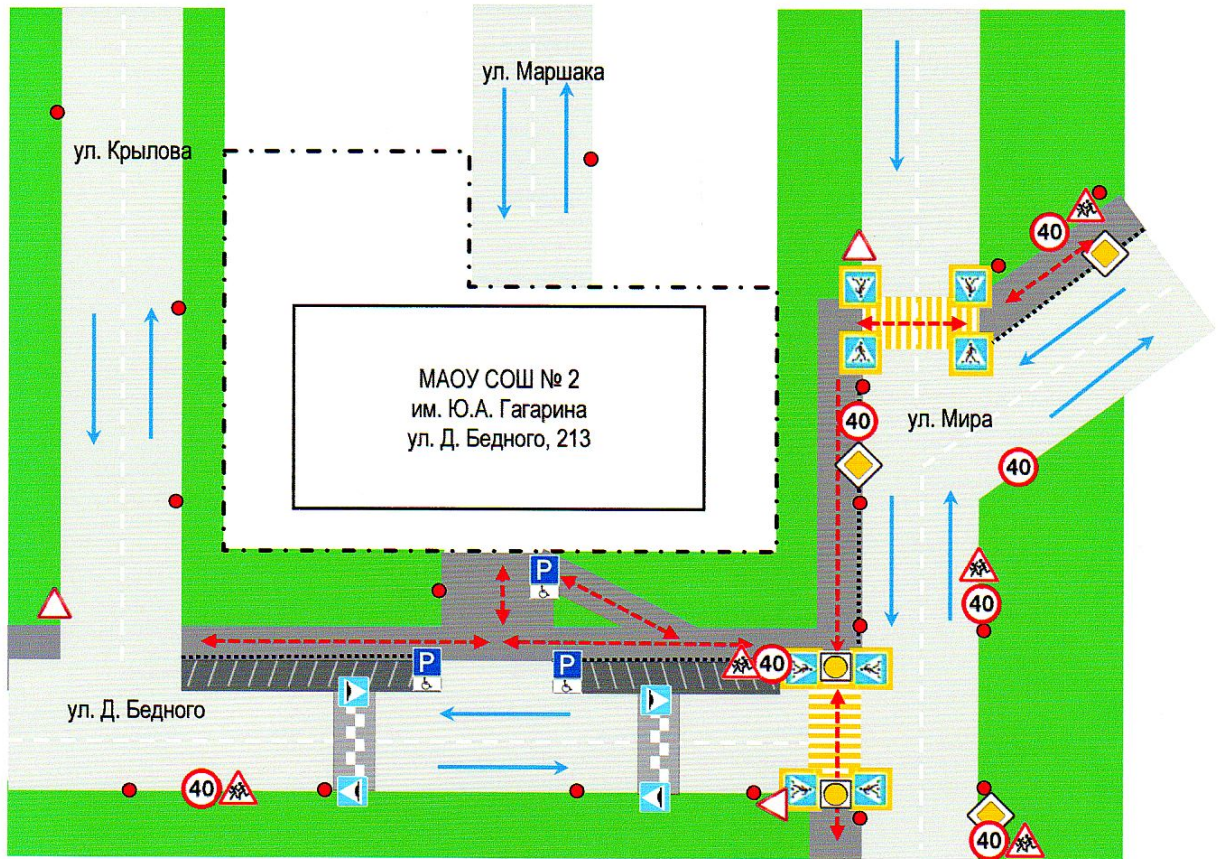
І. План-схема образовательной организации















1. Район расположения образовательной организации, пути движения транспортных средств и детей (обучающихся)



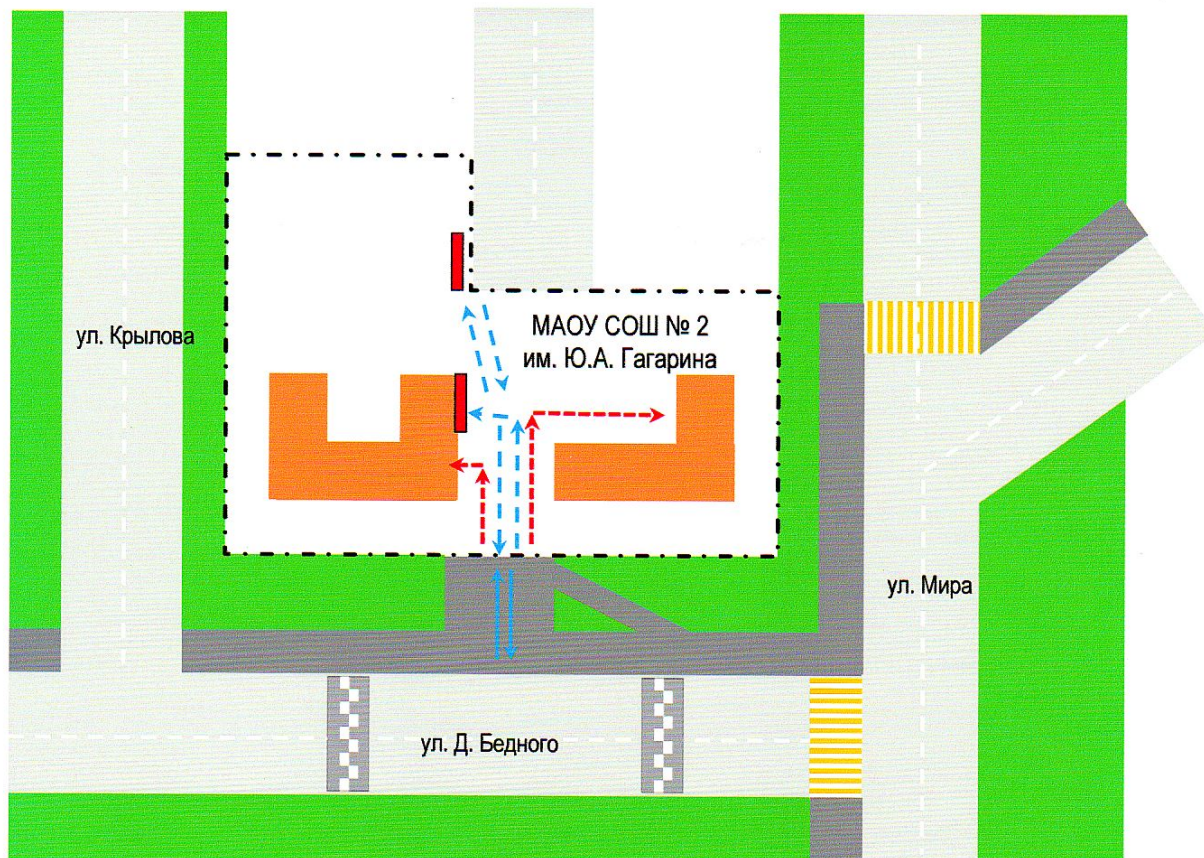
-  - жилая застройка
-  - проезжая часть
-  - тротуар
-  - опасные участки
-  - пешеходный переход
-  - движение детей в (из) образовательную организацию
-  - движение транспортных средств
-  - остановка общественного транспорта
-  - дорожные знаки 5.19.1 и 5.19.2 «Пешеходный переход»
-  - светофор типа Т-7
-  - дорожный знак 1.23 «Дети»
-  - дорожный знак 3.24, ограничение скорости — 40 км/ч



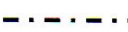





2. Схема организации дорожного движения в непосредственной близости от образовательной организации с размещением соответствующих технических средств организации дорожного движения, маршрутов движения детей и расположения парковочных мест



-  - проезжая часть
-  - тротуар
-  - ограждение образовательной организации
-  - пешеходное ограждение
-  - искусственное освещение
-  - пешеходный переход
-  - искусственная неровность
-  - направление движения детей
-  - направление движения транспортного потока
-  - автостоянка
-  - светофор типа Т-7
-  - дорожный знак 1.23 «Дети»
-  - дорожный знак 3.24, ограничение скорости — 40 км/ч
-  - стоянка для инвалидов

3. Пути движения транспортных средств к местам разгрузки/погрузки и рекомендуемые безопасные пути передвижения детей по территории образовательной организации.



-  - проезжая часть
-  - тротуар
-  - ограждение образовательной организации
-  - пешеходный переход
-  - место разгрузки/погрузки
-  - движение детей по территории образовательной организации
-  - въезд/выезд грузовых транспортных средств
-  - движение грузовых транспортных средств по территории образовательной организации